

Situation cadastrale

REFERENCES DU BIEN

Adresse du bien : Apt (84400)
Parcelles : AV 276
Contenance totale : 70 ca
Commune : Apt (INSEE : 84003)



Liste des documents de la thématique

Situation cadastrale

| | |
|--|---|
| Propriétaires des parcelles | 2 |
| Extrait cadastral (Gros Plan) | 3 |
| Extrait cadastral (Plan large) | 4 |
| Photographies aériennes | 5 |
| Photographies aériennes avec superposition du cadastre | 7 |

Propriétaires des parcelles

REFERENCES DU BIEN

Adresse du bien : Apt (84400)
Parcelles : AV 276
Contenance totale : 70 ca
Commune : Apt (INSEE : 84003)



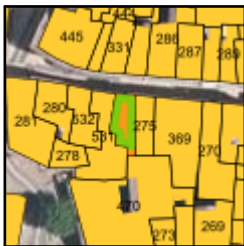
SOURCES DES DONNÉES

| Donnée | Date | Diffuseur | Producteur |
|--------|--|-----------------------------|---|
| SPDC | Synchronisation en temps réel avec la base de données SPDC | spdc.dgfip.finances.gouv.fr | SPDC (Serveur Professionnel des Données Cadastreales) |

Propriétaires par parcelle

Les propriétaires sont soit des personnes morales (carré), soit des personnes physiques (cercle). Voici les données disponibles pour chaque type de personnes (Avec l'ajout de l'adresse en italique pour les personnes physiques) :

- [Droit] Raison sociale (SIREN, facultatif)
- [Droit] Nom / Prénom (Nom d'usage), Date de naissance



Parcelle : AV 276
Contenance cadastrale : 0ha00a70ca
Adresse cadastrale : 100 RUE DES MARCHANDS
Nature de culture : sol
Propriétaire(s) :

- [P] LES COPROPRIETAIRES

Département :
VAUCLUSE

Commune :
APT

Section : AV
Feuille : 000 AV 01

Échelle d'origine : 1/500
Échelle d'édition : 1/500

Date d'édition : 22/11/2024
(fuseau horaire de Paris)

Coordonnées en projection : RGF93CC44
©2022 Direction Générale des Finances
Publiques

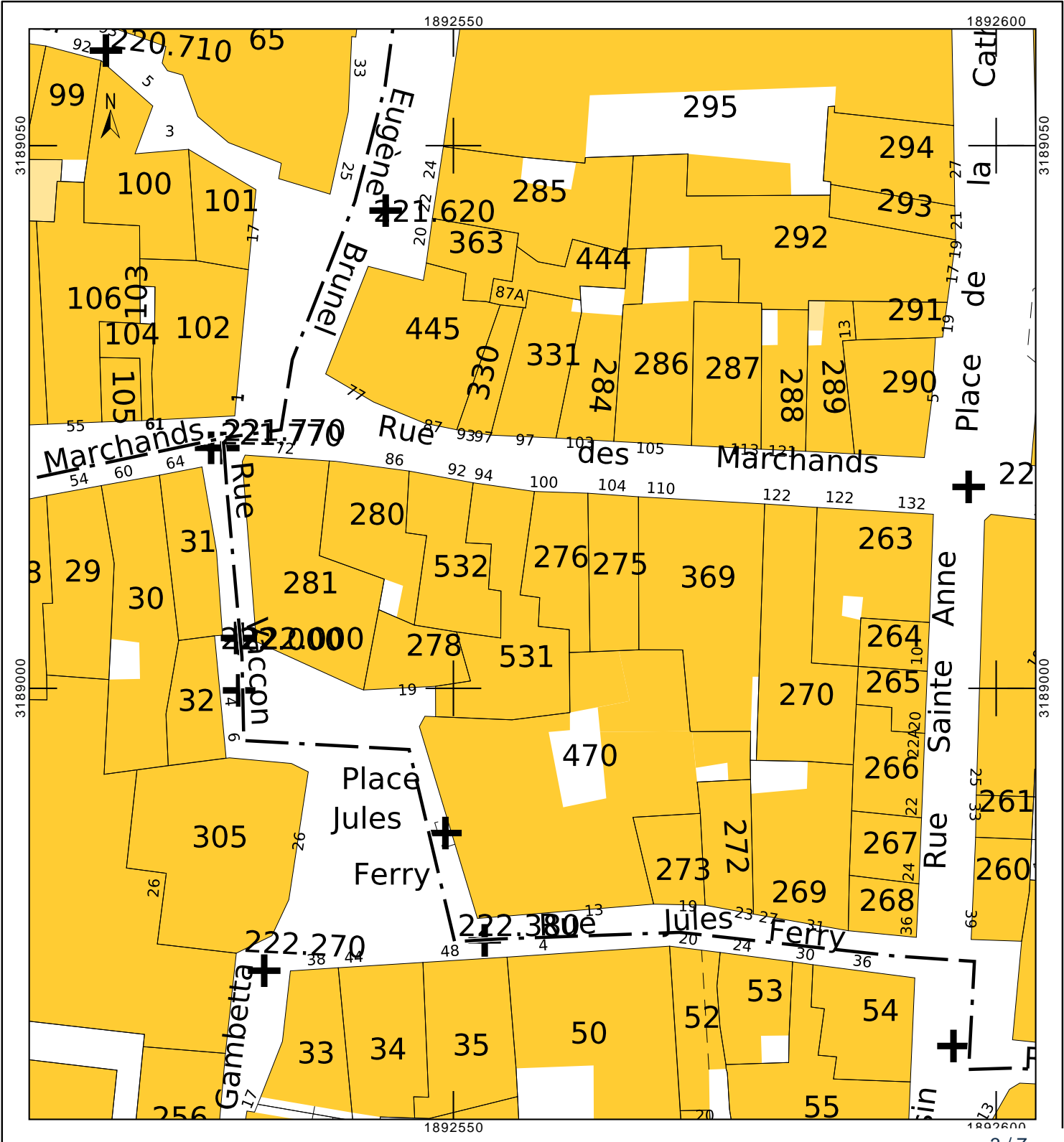
DIRECTION GÉNÉRALE DES FINANCES PUBLIQUES

EXTRAIT DU PLAN CADASTRAL

Le plan visualisé sur cet extrait est géré
par le centre des impôts foncier suivant :
PTGC VAUCLUSE
Cité Administrative BP 91088 84097
84097 AVIGNON Cedex 9
tél. 04 90 27 71 91 -fax
sdif.vaucluse.ptgc@dgfip.finances.gouv.fr

Cet extrait de plan vous est délivré par :

cadastre.gouv.fr



Département :
VAUCLUSE

Commune :
APT

Section : AV
Feuille : 000 AV 01

Échelle d'origine : 1/500
Échelle d'édition : 1/2000

Date d'édition : 22/11/2024
(fuseau horaire de Paris)

Coordonnées en projection : RGF93CC44
©2022 Direction Générale des Finances
Publiques

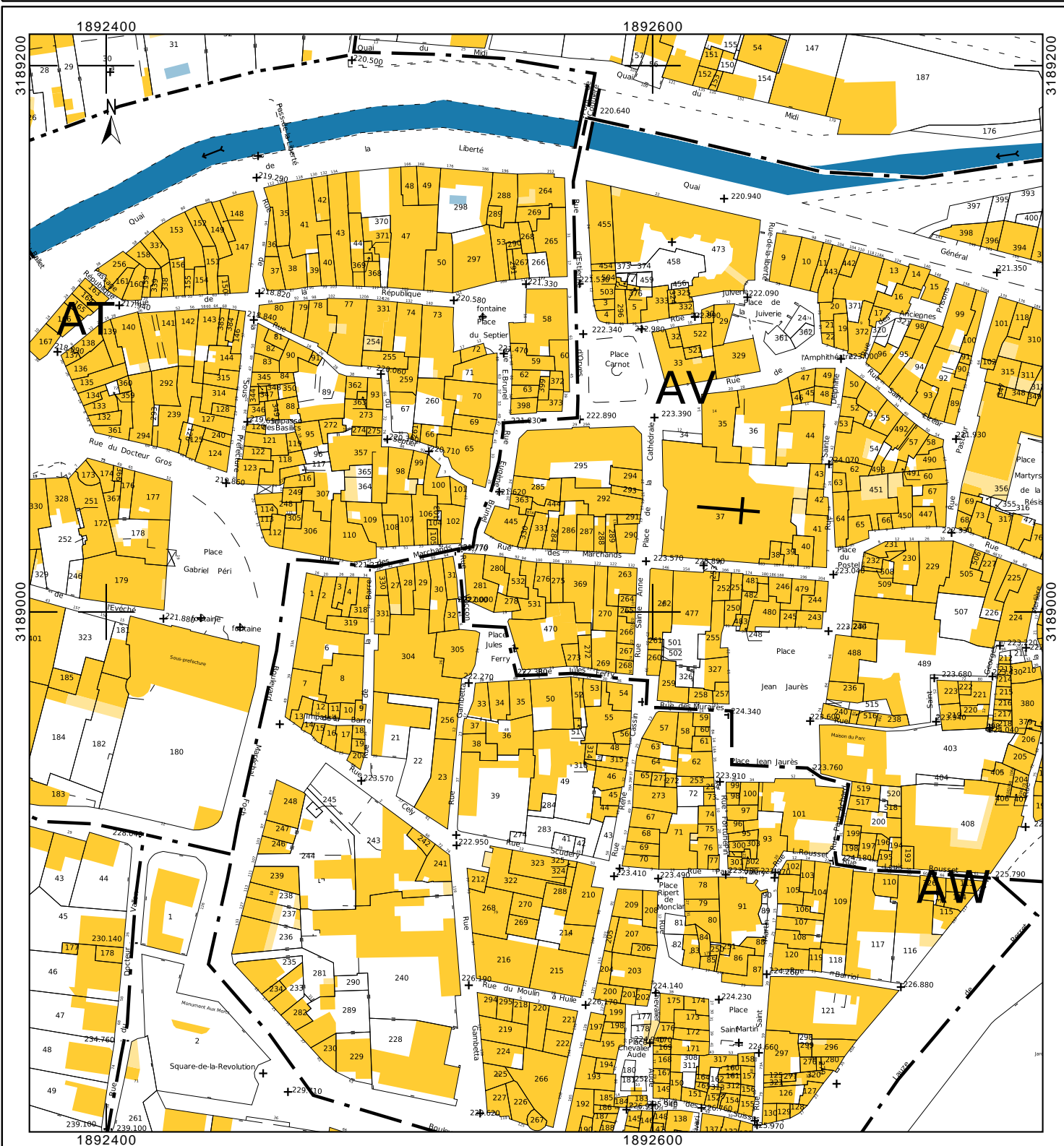
DIRECTION GÉNÉRALE DES FINANCES PUBLIQUES

EXTRAIT DU PLAN CADASTRAL

Le plan visualisé sur cet extrait est géré
par le centre des impôts foncier suivant :
PTGC VAUCLUSE
Cité Administrative BP 91088 84097
84097 AVIGNON Cedex 9
tél. 04 90 27 71 91 -fax
sdf.vaucluse.ptgc@dgifp.finances.gouv.fr

Cet extrait de plan vous est délivré par :

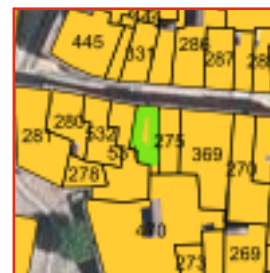
cadastre.gouv.fr



Photographies aériennes

REFERENCES DU BIEN

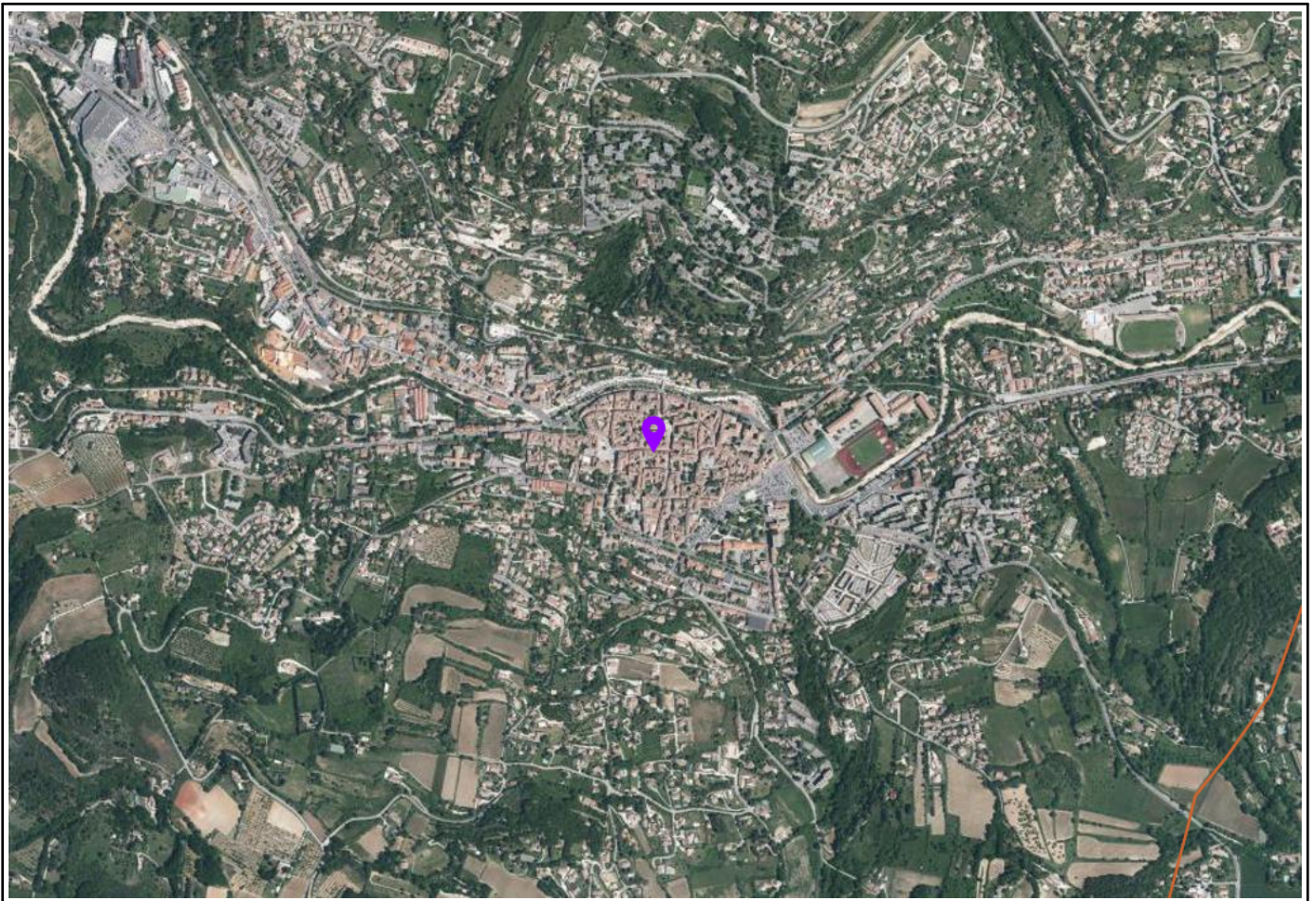
Adresse du bien : Apt (84400)
Parcelles : AV 276
Contenance totale : 70 ca
Commune : Apt (INSEE : 84003)



SOURCES DES DONNÉES

| Donnée | Date | Diffuseur | Producteur |
|----------|------|---|------------|
| BD ORTHO | - | https://geoservices.ign.fr/ | IGN |

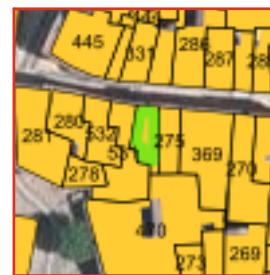




Photographies aériennes avec superposition du cadastre

REFERENCES DU BIEN

Adresse du bien : Apt (84400)
Parcelles : AV 276
Contenance totale : 70 ca
Commune : Apt (INSEE : 84003)



SOURCES DES DONNÉES

| Donnée | Date | Diffuseur | Producteur |
|----------|------|---|------------|
| BD ORTHO | - | https://geoservices.ign.fr/ | IGN |

